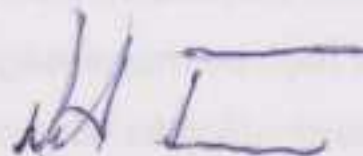


**A helyi védelemre javasolt Csetény hrsz.: 514/2, Rákóczi u.
24. számú Református Templom értékleltára**

az 5. melléklet a 68/2018. (IV. 9.) Korm. rendelet szerint

A. AZONOSÍTÓ ADATOK:

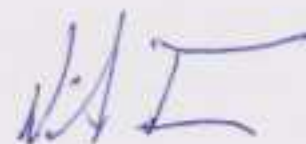
1. Helyszín megnevezése: Csetény község hrsz.: 514/2 (Református Templom)
2. Település, településrész; megye: Veszprém megye, Csetény község újfalu településrész
3. Cím: Csetény, Rákóczi u. 24.
4. Helyrajzi szám: 514/2
5. EOVS vagy WGS84 földrajzi koordináták: X: 5.706344E+05 Y: 2.195959E+05
6. Nyilvántartási azonosítója Csetény Református templom 1
7. Adatfelvevő neve, elérhetősége; aláírás: Németh Ferenc okl. építészmérnök


E-TT-19-0221

8. Adatfelvétel dátuma: 2019. december 19.

B. ÉPÜLET/ÉPÍTMÉNY

1. Épület/építmény alapadatai: 184,2 m² hasznos alapterületű egyházi épület (református templom)
 - 1.1. Épület/építmény megnevezése: Református templom
 - 1.2. Építményfajta: szakrális épület
 - 1.3. Típus: Egyterű hosszhajós teremtemplom két végében karzattal. A hajóhoz délkeleten torony, észak-keleten cinterem csatlakozik.
 - 1.4. Jellemző stílus: Tipikus református templom stílus
 - 1.5. Jellemző datálás: XX. század legeleje
 - 1.6. Eszmei értékek: 300 MFt
 - 1.7. Jelentőség: Tipikus református stílusú újkori templom épület változatlan formában lehetséges megőrzése
 - 1.8. További védelem: helyi védelem
2. A homlokzatképzés és a díszítmények anyagai, szerkezetei
 - 2.1. Előépítmények: templomtorony, cinterem megőrzendő.



2.2. Homlokzatok: klasszikus tipikus vakolathúzások a sarok körül, egyszerű sima fehér vakolat megőrzendő.

2.3. Tető és tetőfelépítmények: hagyományos függesztőműves tetőszerkezet, torony klasszikus fémburkolatos toronycsúccsal. Megőrzendő.

3. Védett helyi értékek helyiség adatlapja

3.1. A helyiség: egyhajós templomtér, két végében karzat, torony alatti előtér és cinter.

3.1.1. helye : A hajóhoz délkeleten torony, észak-keleten cinterem csatlakozik. A szószék, előtte az úrasztalával a hajó közepén található, szemben az észak-keleti bejárattal. Megőrzendő.

3.1.2. helyiségek száma: 3 + karzatok

3.1.3. megnevezése: eredeti funkciójuk szerinti

3.1.4. aktuális funkciója: szakrális. A helyiségek funkciója az eredeti szerinti.

3.1.5. történeti rendeltetése: Református templom.

3.1.6. mérete, alapterülete, belmagassága: az épület nettó 184,2 m², belmagassága 635 cm a hajó belmagassága.

3.2. Térrelhatárolás történeti értéket képviselő anyagai, szerkezetei, díszítményei: 100 cm vastag nagyméretű tömör téglakő falak, poroszsüveg földem vakolva.

3.3. Beépített védendő történeti berendezések: Szószék, orgona, a karzatok öntött vas oszlopai

3.4. Történeti épületgépészeti berendezések szerkezetei és fragmentumai: védendő nincs.

3.5. Történeti épületvillamossági berendezések szerkezetei és fragmentumai: meglévő megőrizhető világítási berendezések: nincs.

3.6. Egyéb belső történeti épületszerkezetek, felszerelések, fragmentumok: A belső térben domináns volt a fa: ebből készültek a padok, és a mellvédek is, melyek fa jellege az új berendezési tárgyakon is követendő.

3.7. Egyéb történeti alkotórészek, tartozékok: A közel száz éves épület a református templomépítészeti hagyományait követi. Egyterű hosszhajós teremtemplom két végében karzattal. A hajóhoz délkeleten torony, észak-keleten cinterem csatlakozik. A szószék, előtte az úrasztalával a hajó közepén található, szemben az észak-keleti bejárattal. Egyszerű, díszítés nélküli homlokzatai és belső tere a puritán kálvini szemléletet tükrözik

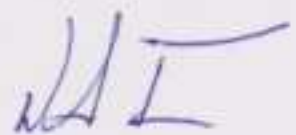
AI

A templom épületszerkezetei a századforduló jellegzetes megoldásai: vastag falai nagyméretű tömör téglából épültek, porosz süveg födéme fölött függesztőműves ácsszerkezet tartja a tetőt. A karzatok öntött vas oszlopokon nyugszanak, födémüket szintén porosz süveggént, azaz acél gerendák közt feszülő, lapos ívű téglaboltozatokból alakították ki. A belső térben domináns még a fa: ebből készültek a korábbi padok és mellvédek is.

A templomépület, a hasonló korú és funkciójú épületek átlagos képét mutatja. A gondos karbantartás eredményeként beázás, statikai problémák nem merülnek föl, a külső-belső homlokzat is viszonylag jó állapotú. Az épület korából és kialakításából adódóan azonban számos olyan igénynek nem tud megfelelni, amire a mai gyülekezeti élet támaszt.

F. MELLÉKLETEK

1. Térképkivágat, helyszínrajz (kivágat azonosítási adatai: térképlap száma, térkép vetülete és méretaránya)
2. Fotódokumentáció



ne

TÉRRKÉPKIVÁGAT



Ref. templom 514/2

Polgármesteri Hiv. 514/1

Iskola

Óvoda

Lke	SZ(0)	K(40)	40
	7,5	K(650)-20	
K2			

Handwritten signature or initials in blue ink.

**A helyi védelemre javasolt Csetény hrsz.: 514/2, Rákóczi u.
24. számú Református Templom értékleltára**

az 5. melléklet a 68/2018. (IV. 9.) Korm. rendelet szerint 2. melléklet

FOTÓDOKUMENTÁCIÓ

Belső tér megőrzendő építményei és tárgyai:

Karzatok öntöttvas oszlopokkal, szószék, orgona



Karzat öntöttvas oszlopokkal, Szószék

AR



Karzat öntöttvas oszlopokkal, Szószék, Orgona

Teljes külső homlokzatok, nyílások jelleg megőrzendő:



AR



NA

Nem védendő, de helyi közösségi értéket képviselő elemek a templom területén:



Fedett színpadtér



Fedett-nyitott közösségi tér

AT



Kemence



Gyermek játszótér



Gyülekezeti-Imaház

HA I